



wattens

MARKTGEMEINDEAMT WATTENS  
gemeinde@wattens.com · www.wattens.com

A-6112 WATTENS, Innsbrucker Straße 3  
T +43 5224 5858-0 · F +43 5224 5858-48

## **KUNDMACHUNG**

Abteilung: Abfallberater  
Name: Niklas Sanin  
Telefon: +43 (0)5224 5858-45  
E-Mail: niklas.sanin@wattens.com  
Dokumentenzahl: D/13223/2026  
EAP: 640  
Aktenzahl: A/3134/2026

Wattens, am 30.06.2026

### **Kundmachung Geschwindigkeitsbeschränkungen im Gemeindegebiet**

Der Gemeinderat der Marktgemeinde Wattens hat in der Sitzung am 25.6.2026 beschlossen, mit welcher Straßenabschnitte definiert werden, auf denen die zulässige Höchstgeschwindigkeit neu verordnet wird.

Aufgrund des § 43 Abs. 1 und § 94 d Z4 lit. d StVO 1960, BGBl 159/1960 in der derzeit gültigen Fassung, wird verordnet:

#### **§ 1 Geschwindigkeitsbeschränkung im Ortsgebiet**

Auf den im Verordnungsplan vom Ingenieurbüro HE Verkehrsplanung, Hirschhuber & Einsiedler FlexCo vom 7.5.2026 mit der Plannr. 26-047-01-VO und der Bezeichnung „Geschwindigkeitsregelung im Ortsgebiet und auf der Nordtangente-Kristallweltenstraße“, dargestellten Gemeindestraßen und Gemeindestraßenabschnitten innerhalb des Ortsgebietes wird das Überschreiten der Fahrgeschwindigkeit von 40 km/h verboten.

#### **§ 2 Geschwindigkeitsbeschränkung am Kreuzbichl**

Auf den im Verordnungsplan vom Ingenieurbüro HE Verkehrsplanung, Hirschhuber & Einsiedler FlexCo vom 7.5.2026 mit der Plannr. 26-047-01-VO und der Bezeichnung „Geschwindigkeitsregelung im Ortsgebiet und auf der Nordtangente-Kristallweltenstraße“, dargestellten Gemeindestraßen und Gemeindestraßenabschnitten innerhalb der Zone „Kreuzbichl“ wird das Überschreiten der Fahrgeschwindigkeit von 30 km/h verboten.

#### **§ 3 Geschwindigkeitsbeschränkung im Siedlungsbereich Peter-Anich-Straße, Franz-Defregger-Straße, Aulusgasse und Südtiroler Straße**

Auf den im Verordnungsplan vom Ingenieurbüro HE Verkehrsplanung, Hirschhuber & Einsiedler FlexCo vom 7.5.2026 mit der Plannr. 26-047-01-VO und der Bezeichnung „Geschwindigkeitsregelung im Ortsgebiet und auf der Nordtangente-Kristallweltenstraße“, dargestellten Gemeindestraßen und Gemeindestraßenabschnitten innerhalb der Zone „Peter-Anich-Straße, Franz-Defregger-Straße,

Aulusgasse und Südtiroler Straße“ wird das Überschreiten der Fahrgeschwindigkeit von 30 km/h verboten.

#### **§ 4 Kundmachung der Geschwindigkeitsbeschränkung im Ortsgebiet**

Die Kundmachung der Verordnung erfolgt gemäß § 44 Abs. 1 StVO durch die Anbringung der Vorschriftszeichen nach § 52 lit.a, Z 10a in unmittelbarer Verbindung mit dem Hinweiszeichen „Ortstafel Wattens“ kundgemacht. Unterhalb der Verbotszeichen ist die Zusatztafel „ausgenommen B171“ anzubringen.

Der Ordnungsplan vom Ingenieurbüro HE Verkehrsplanung, Hirschhuber & Einsiedler FlexCo vom 7.5.2026 mit der Plannr. 26-047-01-VO und der Bezeichnung „Geschwindigkeitsregelung im Ortsgebiet und auf der Nordtangente-Kristallweltenstraße“, bildet einen wesentlichen und integrierenden Bestandteil der vorliegenden Verordnung.

Die Ausdehnung der Geschwindigkeitsbeschränkung ist in diesem Ordnungsplan zu entnehmen.

#### **§ 5 Kundmachung der 30km/h Zonenregelungen „Kreuzbichl“ und „Peter-Anich-Straße, Franz-Defregger-Straße, Aulusgasse und Südtiroler Straße“**

Die Kundmachung der Verordnung erfolgt gemäß § 44 Abs. 1 StVO durch die Anbringung der Vorschriftszeichen nach § 52 lit.a Z 11a in Verbindung mit § 52 lit.a Z 10a (Beginn der 30km/h Zonenbeschränkung) und nach § 52 lit.a Z 11b StVO in Verbindung mit § 52 lit.a, Z 10b (Ende der 30km/h Zonenbeschränkung).

Der Ordnungsplan vom Ingenieurbüro HE Verkehrsplanung, Hirschhuber & Einsiedler FlexCo vom 7.5.2026 mit der Plannr. 26-047-01-VO und der Bezeichnung „Geschwindigkeitsregelung im Ortsgebiet und auf der Nordtangente-Kristallweltenstraße“, bildet einen wesentlichen und integrierenden Bestandteil der vorliegenden Verordnung.

Die Ausdehnung der Geschwindigkeitsbeschränkung ist in diesem Ordnungsplan zu entnehmen.

#### **§ 6 Inkrafttreten**

Die Verordnung tritt mit dem Tag der Anbringung der genannten Straßenverkehrszeichen in Kraft.

Mit freundlichen Grüßen

An Amts/Kundmachungstafel  
angeschlagen am .....  
abgenommen am: .....



Der Bürgermeister

MMag. Lukas Schmied



- KG. Wattens 81020**
- Katastergrenze
  - Gemeindegrenze
  - Verkehrszeichen mit Lfd.Nr. und Paragraph lt. StVO
  - YR=xxxx  
XH=xxxx  
Standorte der Verkehrszeichen, Koordinatenangabe im Koordinatensystem MGI Austria GK West (M26)
  - Strecke 30 km/h Begrenzung
  - Strecke 40 km/h Begrenzung
  - Strecke 50 km/h Begrenzung
  - Strecke 70 km/h Begrenzung
  - Zone 30 km/h
  - bereits bestehende Zone 30 km/h

- 1, 3, 5, 7, 9, 11, 13, 15, 17, 19, 21, 23, 25  
§ 53 Z. 17a  
§ 52 lit. a Z. 10a
- 2, 4, 6, 8, 10, 12, 14, 16, 18, 20, 22, 24, 26  
§ 53 Z. 17b



- 31, 32  
§ 52 lit. a Z. 10a
- 33, 34  
§ 52 lit. a Z. 10a




- 35, 37, 39, 41  
§ 52 lit. a Z. 10a
- 38, 40, 43, 45  
§ 52 lit. a Z. 10a




- 36, 42  
§ 52 lit. a Z. 10b
- 44, 46  
§ 52 lit. a Z. 10b



- 47, 49, 51, 53  
§ 52 lit. a Z. 10a  
i.V.m. §52 lit.a Z.11a
- 48, 50, 52, 54  
§ 52 lit. a Z. 10b  
i.V.m. §52 lit.a Z.11b



Hinweis: an allen Einmündungen ist die gültige Höchstgeschwindigkeit kundzumachen; eine Darstellung im VO-Plan ist nicht erforderlich, da nur die Ausdehnung der Strecke der Beschränkung relevant ist.



Hinweis zu den Ortstafeln: Diese wurden der Verordnung der BH Innsbruck, IL-VK-STVO-1259/2-2019 vom 13.8.2019 entnommen und entsprechend dargestellt. Eine Überprüfung der Ortsgebietsregelung war nicht Bestandteil der Bearbeitung. Die Gemeinde wurde darüber informiert, dass sich Ortstafeln auch auf Volderer Gemeindegebiet befinden und dieser Sachverhalt mit der zuständigen BH abzustimmen ist.

	Einlage	-
	Ausfertigung	-
Geschwindigkeitsregelung im Ortsgebiet und auf der Nordtangente - Kristallweltenstraße		
Datum	Planr.	Bearbeiter
2026-05-07	26-047 - 01-VO	Hih, BuK

Verordnungsplan M1:4000