



wattens

MARKTGEMEINDEAMT WATTENS

gemeinde@wattens.com · www.wattens.com

A-6112 WATTENS, Innsbrucker Straße 3
T +43 5224 5858-0 · F +43 5224 5858-48

KUNDMACHUNG

Abteilung: Abfallberater
Name: Niklas Sanin
Telefon: +43 (0)5224 5858-45
E-Mail: niklas.sanin@wattens.com
Dokumentenzahl: D/13220/2026
EAP: 640
Aktenzahl: A/3134/2026

Wattens, am 30.06.2026

Kundmachung Nordtangente Kristallweltenstraße

Der Gemeinderat der Marktgemeinde Wattens hat in der Sitzung am 25.6.2026 beschlossen, mit welcher Straßenabschnitte definiert werden, auf denen die zulässige Höchstgeschwindigkeit neu verordnet wird.

Aufgrund des § 43 Abs. 1 und § 94 d Z4 lit. d StVO 1960, BGBL 159/1960 in der derzeit gültigen Fassung, wird verordnet:

§ 1 Geschwindigkeitsbeschränkung Nordtangente-Kristallweltenstraße

Auf den im Verordnungsplan vom Ingenieurbüro HE Verkehrsplanung, Hirschhuber & Einsiedler FlexCo vom 7.5.2026 mit der Plannr. 26-047-01-VO und der Bezeichnung „Geschwindigkeitsregelung im Ortsgebiet und auf der Nordtangente-Kristallweltenstraße“, dargestellten Gemeindestraßen und Gemeindestraßenabschnitten wird das Überschreiten der Fahrgeschwindigkeit von 50 km/h bzw. 70 km/h verboten.

- Mit dieser Verordnung werden, die am angeführten Verordnungsplan dargestellten Straßenabschnitte der Nordtangente-Kristallweltenstraße zwischen den Verkehrszeichen Nr. 31 bis 32 und 33 bis 34 behandelt.

§ 2 Kundmachung

Die Kundmachung der Verordnung erfolgt gemäß § 44 Abs. 1 StVO durch die Anbringung der Vorschriftszeichen nach § 52 lit.a, Z 10a (Geschwindigkeitsbeschränkung 50 bzw. 70 km/h).

Der Verordnungsplan vom Ingenieurbüro HE Verkehrsplanung, Hirschhuber & Einsiedler FlexCo vom 7.5.2026 mit der Plannr. 26-047-01-VO und der Bezeichnung „Geschwindigkeitsregelung im Ortsgebiet und auf der Nordtangente-Kristallweltenstraße“, bildet einen wesentlichen und integrierenden Bestandteil der vorliegenden Verordnung.

Die Ausdehnungen der Geschwindigkeitsbeschränkungen sind diesem Verordnungsplan zu entnehmen.

§ 3 Inkrafttreten

Die Verordnung tritt mit dem Tag der Anbringung der genannten Straßenverkehrszeichen in Kraft.

Mit freundlichen Grüßen

An Amts/Kundmachungstafel
angeschlagen am
abgenommen am:



Der Bürgermeister

MMag. Lukas Schmied




- KG. Wattens 81020**
- Katastergrenze
 - Gemeindegrenze
 - Verkehrszeichen mit Lfd.Nr. und Paragraph lt. StVO
 - YR=xxxx
XH=xxxx
Standorte der Verkehrszeichen, Koordinatenangabe im Koordinatensystem MGI Austria GK West (M26)
 - Strecke 30 km/h Begrenzung
 - Strecke 40 km/h Begrenzung
 - Strecke 50 km/h Begrenzung
 - Strecke 70 km/h Begrenzung
 - Zone 30 km/h
 - bereits bestehende Zone 30 km/h


- 1, 3, 5, 7, 9, 11, 13, 15, 17, 19, 21, 23, 25
§ 53 Z. 17a
§ 52 lit. a Z. 10a
- 2, 4, 6, 8, 10, 12, 14, 16, 18, 20, 22, 24, 26
§ 53 Z. 17b



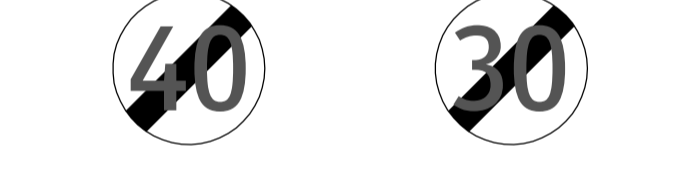
- 31, 32
§ 52 lit. a Z. 10a
- 33, 34
§ 52 lit. a Z. 10a




- 35, 37, 39, 41
§ 52 lit. a Z. 10a
- 38, 40, 43, 45
§ 52 lit. a Z. 10a



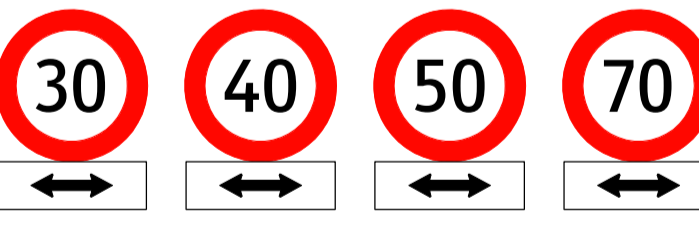
- 36, 42
§ 52 lit. a Z. 10b
- 44, 46
§ 52 lit. a Z. 10b



- 47, 49, 51, 53
§ 52 lit. a Z. 10a
i.V.m. §52 lit.a Z.11a
- 48, 50, 52, 54
§ 52 lit. a Z. 10b
i.V.m. §52 lit.a Z.11b



Hinweis: an allen Einmündungen ist die gültige Höchstgeschwindigkeit kundzumachen; eine Darstellung im VO-Plan ist nicht erforderlich, da nur die Ausdehnung der Strecke der Beschränkung relevant ist.



Hinweis zu den Ortstafeln: Diese wurden der Verordnung der BH Innsbruck, IL-VK-STVO-1259/2-2019 vom 13.8.2019 entnommen und entsprechend dargestellt. Eine Überprüfung der Ortsgebietsregelung war nicht Bestandteil der Bearbeitung. Die Gemeinde wurde darüber informiert, dass sich Ortstafeln auch auf Volderer Gemeindegebiet befinden und dieser Sachverhalt mit der zuständigen BH abzustimmen ist.

	Einlage	-
	Ausfertigung	-
Geschwindigkeitsregelung im Ortsgebiet und auf der Nordtangente - Kristallweltenstraße		
Datum	Planr.	Bearbeiter
2026-05-07	26-047 - 01-VO	Hilf, BuK

Verordnungsplan M1:4000